

Frontignan ; le Vendredi 25 août 2022

Bruno PORTES
8 rue Eugène DUCRETET
34110 Frontignan
06 42 06 31 40

M. Le Maire
Mairie de Lanuéjols
30750 Lanuéjols

M. Le Maire ;

Ma maman étant décédée le 21 octobre dernier et mon papa étant prédécédé le 14 juillet 2010, j'ai hérité de l'ensemble des biens qui leurs appartenaient à la Roquarié.

Au regard de cette nouvelle situation, Je souhaiterai vous faire part de deux sujets concernant cette propriété :

-Le premier sujet a pour objet l'éclairage public se situant au droit du garage de la maison.

Pour faire un historique rapide ; à notre arrivée avec mes parents dans les années soixante-dix, nous avons été raccordés au réseau électrique, profitant de l'alimentation nécessaire du relai hertzien. A cette occasion la municipalité de l'époque avait saisi l'opportunité d'installer en bout de ligne un éclairage public sur le dernier poteau situé sur notre propriété. Je précise que nous étions les seuls résidents du hameau à cette période.

Aujourd'hui cet éclairage est toujours en lieu et place et c'est un vrai confort. Cependant il n'est pas équitable au regard des autres résidents du hameau que ce dispositif reste en lieu et place. C'est pourquoi je vous propose que soit déplacé à un endroit plus judicieux cet éclairage public afin que tout le hameau et l'ensemble de ses résidents puissent en bénéficier.

-Le deuxième sujet concerne deux parcelles privées communales contiguës aux terrains dont je suis à présent propriétaire.


Il s'agit tout d'abord de la parcelle V 16, propriété de la commune, d'une superficie totale de 80m2 pour laquelle je serai acquéreur en totalité.

La deuxième parcelle est cadastrée V 62 de 71 553 m2, pour laquelle je me propose d'acquérir la partie la plus au sud jouxtant l'ancien puits Romain et ma parcelle V58, qui représenterai environ 1000m2.

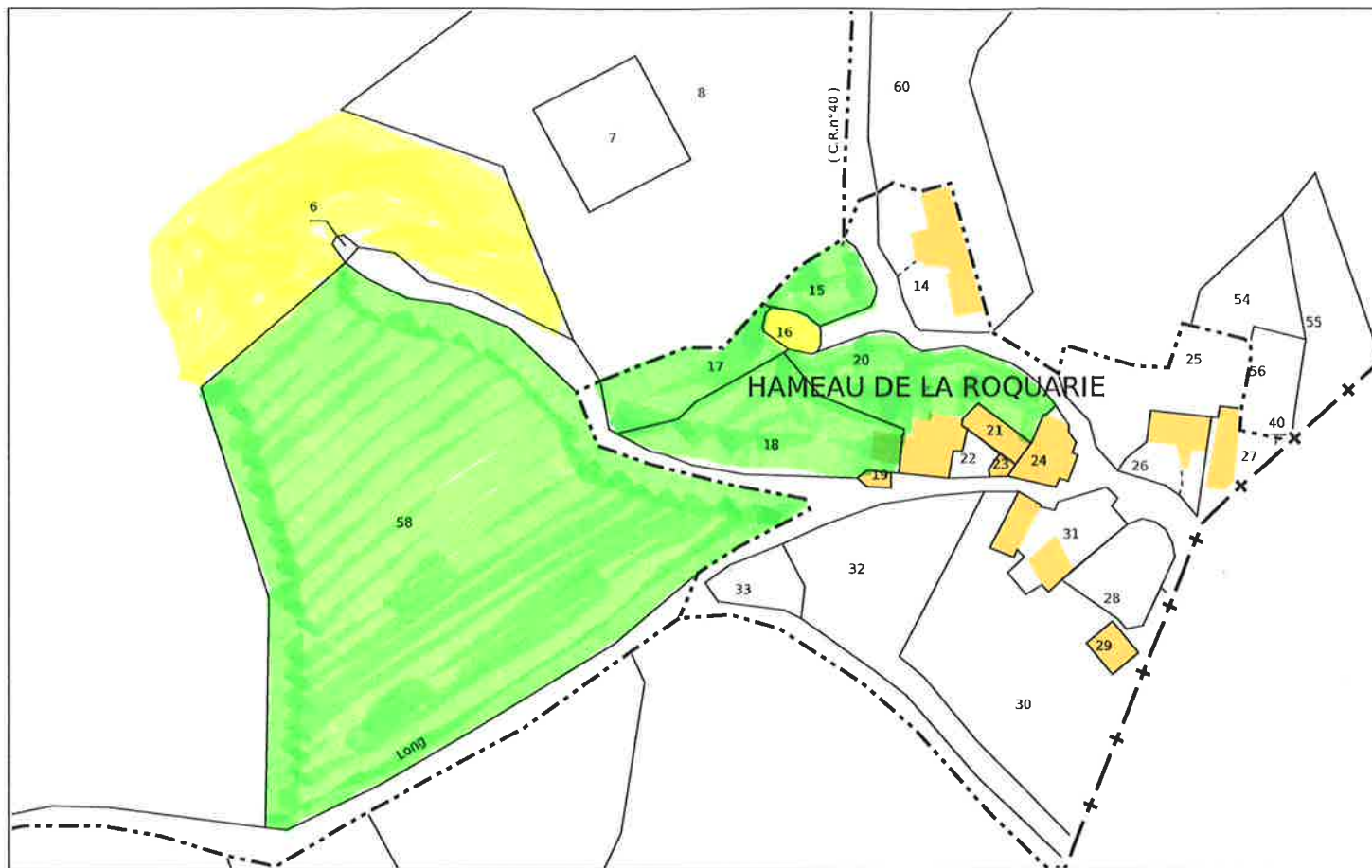
Je me tiens à votre disposition pour évoquer et étudier ces deux sujets plus en détail.



Veuillez recevoir, M. Le Maire, mes respectueuses salutations.

Bruno PORTES



Pièces jointes : plan de situation et plan cadastral



-  Proposition d'acquisition
-  Terrains propriété Portes B.

Service de la Documentation Nationale du Cadastre
82, rue du Maréchal Lyautey - 78103 Saint-Germain-en-Laye Cedex
SIRET 16000001400011

©2017 Ministère de l'Action et des Comptes publics

Impression non normalisée du plan cadastral

BRUNO PORTES
Le 25 AOÛT 2022.



Bas de la parcelle V 62 terre rouge d'environ 1000 m²

Parcelle V 16 de 80 m²

éclairage

Proposition déplacement éclairage

Google Earth

1985

44°05'22.90"N 3°20'32.54"E élév. 924 m altitude 1.07 k