


















Informations pratiques et conseils

Où manger et dormir à Lanuéjols ?

Hôtel-restaurant <i>Le bel air</i>	  
Route du Mont Aigoual 04.67.82.72.78	
Restaurant <i>La bonne adresse</i>	 
Place de la Fontaine 04.67.68.97.09	
<i>Boulangerie du Causse Noir</i>	 
Route de Montjardin 04.67.50.74.32	
<i>Café de la place/pizzeria</i>	  
04.67.82.72.78	
Camping <i>Domaine de Pradines</i>	 
À 3 km du bourg sur la D28 04.67.82.73.85	
Ferme <i>Randals Bison</i>	 
04.67.82.73.74	
<i>Gîtes d'Aiguebonne</i> (demi-pension)	 
04.67.82.71.15	
<i>Gîtes de Montjardin</i>	
04.67.82.71.74	

Où ranger, recharger et réparer son vélo ?

Local de Lanuéjols : résidence de l'Ancien Porche, à côté de la mairie. Stationnement sécurisé, prises électriques, toilettes, douche, évier, casiers.

Remise d'une clé  en échange d'une pièce d'identité valide : s'adresser lors des heures d'ouverture à la mairie, au bureau de poste et aux restaurants et hébergeurs disposant de la clé.



Où louer un vélo ?

Station Alti-Aigoual

Prat Peyrot : appel ou SMS au 06.50.10.67.46
Ouvert du 22 avril au 31 octobre
Uniquement sur réservation.

FREMYC PASS'SPORT NATURE

Place Sully, 48150 MEYRUEIS
06.81.61.63.50
Horaires d'été : 9h-19h

Qui contacter en cas d'urgence ?

Pompiers : 18
SAMU : 15
Numéro d'urgences européen : 112

Où récupérer les clés ?



- **Mairie de Lanuéjols**
Place de la Fontaine 04.67.82.70.83
- **La Poste de Lanuéjols**
Place de la Fontaine 04.67.42.30.02
- **Hôtel-restaurant Le bel air**
Route du Mont Aigoual 04.67.82.72.78
- **Restaurant La bonne adresse**
Place de la Fontaine 04.67.68.97.09
- **Boulangerie du Causse Noir**
Route de Montjardin 04.67.50.74.32
- **Café de la place/pizzeria**
Place de la Fontaine 04.67.82.72.7



La commune de **Lanuéjols** en association avec la communauté de communes **Causse Aigoual Cévennes – Terres Solidaires**, vous propose d'explorer, en pédalant à votre rythme, le territoire local.

Trois itinéraires vous permettent de cheminer sur le levant du causse Noir : pour contempler les vastes prairies arides du causse, profiter de la quiétude de la nature, découvrir les patrimoines culturels et historiques sur votre itinéraire puis retourner à votre point de départ pour vous désaltérer et vous reposer.

Dans le bourg de Lanuéjols, vous pourrez arpenter les ruelles, déguster des produits du terroir ou prévoir de nouvelles activités en pleine nature. Partez pour votre prochaine destination, l'incontournable **Mont Aigoual** et le tout nouveau **Climatographe**, ou encore **Meyrueis** en Lozère, **Nant** en Aveyron, sans oublier les paysages pittoresques des **vallées cévenoles**, **Valleraugue**, ou la **vallée Borgne** !



L'escapade

Vous trouverez sur une brochure annexe les boucles Nord et Sud de Lanuéjols, la boucle de Revens ainsi que la liaison entre les deux communes. Par ailleurs, il vous sera indiqué comment rejoindre à vélo la station d'activités en pleine nature Prat Peyrot, à la cime de l'Aigoual.

Le local de Lanuéjols est un service gratuit mis à la disposition des cyclistes et Vélos à Assistance Electrique (VAE). Pour y accéder, il vous suffit de récupérer la clé à la Mairie, La Poste de Lanuéjols, ou les commerces participants, en échange d'une pièce d'identité.



En échange de ce service offert par la commune, nous vous invitons uniquement à profiter des commerces, restaurants et hébergements locaux.

Nous comptons sur vous pour ne pas dégrader l'équipement et respecter les lieux. La commune décline toute responsabilité quant aux propriétés personnelles des usagers laissées dans le local.

Assurez-vous de bien verrouiller la porte lorsque vous quittez la pièce.

Les Escapades à vélo sont en cours d'élaboration sur le territoire de la communauté de communes.

Ce document est à titre expérimental. Pour toute information supplémentaire, veuillez-vous adresser au bureau en charge du projet au 04.67.82.17.75, ou à la Mairie de Lanuéjols 04.67.82.70.83

Découverte du territoire local

Que faire dans les environs ?

Découverte de l'élevage de bisons aux Randals, du lac du Bonheur et de l'abîme de Bramabiau, des villages de Trèves et Dourbies, du Causse Bégon, du Mont Aigoual et de son Climatographe.

Que faire à proximité ?

Visite de la grotte de Dargilan, de l'Aven Armand et des gorges de la Jonte, du chaos de Montpellier-le-Vieux, parcours sur la voie verte depuis Le Vigan, parcours de randonnée à pied au sein du Parc National des Cévennes.

Où trouver des produits du terroir ?

- **Ferme de Montjardin**

04.67.99.30.65 / 06.84.22.19.13

- **Boulangerie du Causse Noir**

04.67.50.74.32

Renseignements touristiques proches

- **Maison de l'Aigoual**

Col de la Serreyrède, 30570 VAL-D'AIGOUAL

04.67.82.64.67

Ouvert toute l'année. Horaires juillet-août : 9h30-19h.

- **Office tourisme de Valleraugue**

7 quartiers des Hortes, 30570 VAL-D'AIGOUAL

04.67.64.82.15

Horaires juillet-août : 9h30-12h30/14h30-18h30.

- **Office de tourisme de Meyrueis**

Tour de l'horloge, 48150 MEYRUEIS

04.66.45.60.33

Ouvert de 9h30-12h/14h30-18h du lundi au samedi et dimanche matin du 3 juillet au 27 août.